






URBANISTIČKO - TEHNIČKI USLOVI

1.	<p>ЈАВНО ПРЕДУЗЕЋЕ ЗА НАЦИОНАЛНЕ ПАРКОВЕ ЦРНЕ ГОРЕ с.а.н.о.</p> <p>Број <u>05-509</u></p> <p>Датум <u>2. III. 2020</u></p> <p>CRNA GORA</p> <p>JAVNO PREDUZEĆE ZA NACIONALNE PARKOVE CRNE GORE</p>	
2.	<p>JAVNO PREDUZEĆE ZA NACIONALNE PARKOVE CRNE GORE na osnovu člana 1 Uredbe o izmjeni uredbe o povjeravanju poslova iz nadležnosti Ministarstva održivog razvoja i turizma Javnom preduzeću za upravljanje morskim dobrom i Javnom preduzeću nacionalni parkovi Crne Gore ("Sl. list CG", br. 87/2018 i 75/2019), i Programa objekata privremenog karaktera za područje Nacionalnog parka Durmitor, za period 2019 – 2023. godina, br: 101-242/57 od 31.07.2019.god., a u vezi sa članom 115, 116, 117 i 74 Zakona o planiranju prostora i izgradnji objekata (Službeni list CG, br. 064/17), Pravilnikom o bližim uslovima za postavljanje odnosno građenje privremenih objekata, uređaja i opreme (Službeni list CG, br. 043/18) i člana 23 Zakona o Nacionalnim parkovima ("Sl.list CG", br. 28/14, 39/16), izdaje:</p>	
3.	<p>URBANISTIČKO-TEHNIČKE USLOVE za izradu tehničke dokumentacije</p>	
	<p>za postavljanje Zip - line -lokacija označena br. 25 u opštinama Žabljak i Pljevlja predviđena - Programom objekata privremenog karaktera za područje NP Durmitor za period 2019 - 2023. god.</p>	
4.	PODNOŠILAC ZAHTEVA-KORISNIK:	ZIP LINE MONTENEGRO D.O.O
5.	PLANIRANO STANJE	
5.1	Namjena parcele odnosno lokacije i površine	
	površina lokacije	25 886m ²
	površina pod objektima	dva stuba platforme – 2x 30m ² dužian čeličnog kabl – cca 700m
	materijalizacija objekata	platforme – drvo, čelični kabal, dva betonska stuba

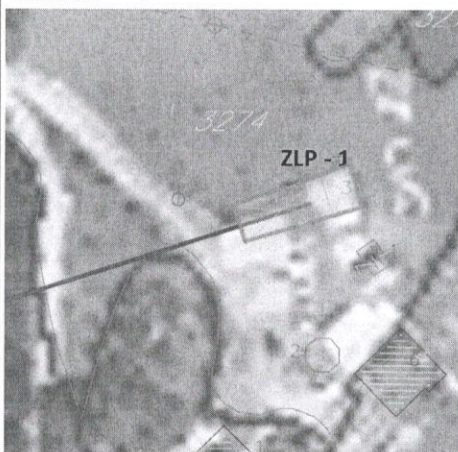
ORTO- FOTO SNIMAK LOKACIJE



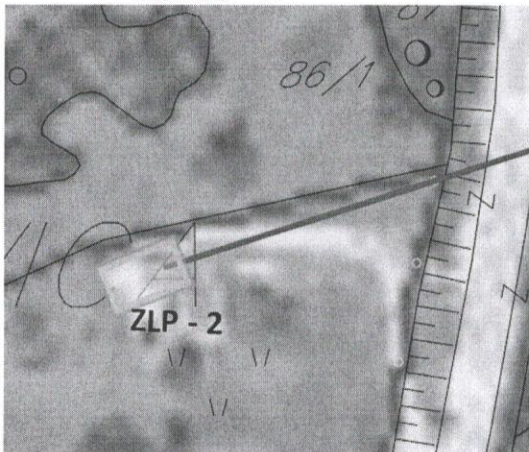
LEGENDA:

-  lokacija na koju se postavlja/ju privremeni objekat/ti
-  drvena podloga za zip line
-  čelična sajla za "zip line"

Stanica – 1



stanica – 2




Smjernice za lokaciju

- Lokaciju realizovati na slobodnim površinama katastarske parcele. Odnosno odrediti prostore bez sječe visokovrijednog zelenila, a na odgovarajućoj konfiguraciji terena.
- Zabranjeno je krčenje/sječa šume i pojedinačnih stabala.
- Položaj privremenih objekata /opreme na grafičkom prilogu dat je samo kao smjernica i nije obavezan.
- Polaznu i dolaznu platformu za zip line prekriti drvenim podlogama
- Platforme su površine do 30 m² pravougaone ortogonalne projekcije.
- Infrastrukturalna opremljenost loakcije: (saobraćajna, vodovodna, kanalizaciona, elektroenergetska, telekomunikaciona) prema uslovima nadležnih organa.

br. Lok.	Objekat	Katastarska parcela	Namjena	Dimenzije	Opis privremenog objekta
25.1	Zip - line	KO Kosanica (KP 3274) i KO Krš (KP 86/2)	Privremeni objekti namijenjeni za sport i rekreaciju	2x platforma do 30 m ²	Montažno – demontažn

	<p>Smjernice za projektovanje i uređenje:</p> <p>Zip line je montažno - demontažni privremeni objekat u kojem se, uz korišćenje specijalne opreme, omogućava klizanje preko čeličnog užeta sa jedne na drugi kraj "razdvojenih strana" - najčešće prostora između dva brda, planine ili dvije strane jednog kanjona.</p> <p>Trasa zip line ne može prelaziti preko stambenih, poslovnih objekata ili drugih objekata u kojima borave ljudi, saobraćajnica, željezničke pruge.</p> <p>Pri izboru trase zip-line moraju se izbjegavati područja koja su izložena snježnim lavinama, odronjavanju kamenja, odronima zemlje, jakom vjetru, ledenim kišama, opasnosti od požara i gromova.</p> <p>Zip line mora ispunjavati sve bezbjednosne zahtjeve, tehničke zahtjeve za održavanje i operativno-tehničke zahtjeve koji se primjenjuju na projektovanje, izgradnju i korišćenje ove vrste objekata, a naročito: opšte bezbjednosne zahtjeve; zahtjeve infrastrukture; zahtjeve u pogledu užadi; bezbjednost pristupa mjestima za polazak i dolazak; operativno-tehničke zahtjeve vezane za rad zip line; izvršenu bezbjednosnu analizu.</p> <p>Konstrukciju zip – line čine dva ukopana stupca ili stuba (beton, metal....) između kojih se postavlja/ zatežu dva čelična užeta.</p> <p>Polaznu i dolaznu platforma za zip line pokrivena je drvenom podlogom. Podloga nije fiksirana za zemljište.</p> <p>Tehničku dokumentaciju za postavljanje montažno-demontažnog privremenog objekta koji nije fabričke proizvodnje, odnosno koji se montira na licu mjesta, a čija bruto površina prelazi 30 m², čini revidovani glavni projekat.</p>
5.2	Pravila parcelacije
	<p>Zip-line se predviđa se na dijelu KP 3274, KO Kosanica, Opština Pljevlja i dijelu KP 86/2, KO Krš, Opština Žabljak. Zona III (režim zaštite III stepena)</p>
6.	<p>PREPORUKE ZA SMANJENJE UTICAJA I ZAŠTITU OD ZEMLJOTRESA, KAO I DRUGE USLOVE ZA ZAŠTITU OD ELEMENTARNIH NEPOGODA I TEHNIČKO-TEHNOLOŠKIH I DRUGIH NESREĆA</p>
	<p>Tehničkom dokumentacijom predvidjeti mjere zaštite od požara shodno propisima za ovu vrstu objekata. U cilju zaštite od elementarnih nepogoda postupiti u skladu sa Zakonom o zaštiti i spašavanju («Službeni list CG«, br.13/07, 05/08, 86/09 i 32/11 i 54/16) i Pravilnikom o mjerama zaštite od elementarnih nepogoda («Službeni list RCG«, br.8/93) i Zakonu o zapaljivim tečnostima i gasovima («Službeni list CG«, br.26/10 i 48/15).</p> <p>Shodno članu 9 Zakona o zaštiti i zdravlju na radu („Službeni list CG“, br.34/14), pri izradi tehničke dokumentacije projektant koji u skladu sa propisima o uređenju prostora i izgradnji objekata izrađuje tehničku dokumentaciju za izgradnju, rekonstrukciju ili adaptaciju objekta, namijenjene za radne i pomoćne prostorije i objekte gdje se tehnološki proces obavlja na otvorenom prostoru, dužan je da predvidjeti propisane mjere zaštite na radu u skladu sa tehnološkim projektnim zadatkom. Pri izgradnji, rekonstrukciji ili rušenju objekta potrebno je izraditi Elaborat o uređenju gradilišta u skladu sa aktom nadležnog ministarstva shodno članu 10 Zakona o zaštiti i zdravlju na radu.</p>
7.	USLOVI I MJERE ZAŠTITE ŽIVOTNE SREDINE
	<p>Shodno karakteristikama/namjenama objekata koji će se postavljati na predviđenim lokacijama, neophodno je obratiti se nadležnom organu (Agenciji za zaštitu prirode i životne sredine) shodno članu 7 Zakona o procjeni uticaja na životnu sredinu ("Sl.list CG", br. 75/18), odnosno, za potrebu utvrđivanja procjene uticaja na životnu sredinu.</p> <p>Elaborat o procjeni uticaja na životnu sredinu vrši se za projekte za koje:</p> <ul style="list-style-type: none"> - je obavezna izrada elaborata procjene uticaja; - se može zahtijevati izrada elaborata. <p>Tehničkom dokumentacijom predvidjeti uslove i mjere za zaštitu životne sredine u skladu</p>

	<p>sa odredbama Zakona o procjeni uticaja na životnu sredinu („Službeni list CG“, br.80/05, 40/10, 73/10, 40/11, 27/13 i 52/16) i Zakonom za zaštitu prirode („Službeni list CG“, br.54/16) na osnovu urađene procjene uticaja na životnu sredinu. U slučajevima kada je potrebno izvršiti procjenu uticaja na životnu sredinu, uz zahtjev za izdavanje građevinske dozvole na glavni projekat investitor treba da dostavi Odluku o potrebi procjene uticaja na životnu sredinu, shodno članu 13 Zakona o procjeni uticaja na životnu sredinu.</p>
8.	<p>USLOVI I MJERE ZAŠTITE NEPOKRETNIH KULTURNIH DOBARA I NJIHOVE ZAŠTIĆENE OKOLINE</p> <p>Podnosilac zahtjeva je dužan da za svaki pojedinačni Programom predviđeni objekat koji je prostorno lociran u neposrednoj blizini nepokretnog kulturnog dobra (bafer zoni) pribavi konzervatorske uslove od Uprave za zaštitu kulturnih dobara po pitanju gabarita, forme i materijalizacije. Izuzetak su pokretni privremeni objekti (rashladne i izložbene vitrine, konzervatori, aparati...).</p> <p>Planiranje objekata privremenog karaktera u zaštićenim područjima prirode kao i njihovo korišćenje vrši se u skladu sa opštim uslovima za zaštitu zaštićenih prirodnih dobara koji su dati u članu 39 Zakona o zaštiti prirode, i to: " Zaštićena područja mogu se koristiti u skladu sa studijom zaštite odnosno prostornim planom posebne namjene, planom upravljanja zaštićenog područja i na osnovu dozvola u skladu sa ovim zakonom..</p> <p>Zabranjeno je korišćenje zaštićenih prirodnih dobara na način koji prouzrokuje: oštećenje zemljišta i gubitak njegove prirodne plodnosti; oštećenje površinskih ili podzemnih geoloških, hidrogeoloških i geomorfoloških vrijednosti; oštećenje morskih zaštićenih područja; osiromašenje prirodnog fonda divljih vrsta biljaka, životinja i gljiva; smanjenje biološke i predione raznovrsnosti; zagađivanje ili ugrožavanje podzemnih i površinskih voda." Na samom zaštićenom prirodnom dobru se ne mogu postavljati objekti trajnog karaktera, izvoditi radovi betoniranja, eksploatacije pijeska, uklanjanja vegetacije, izmjene obalne linije i strukturnog remodeliranja pješčane plaže. Izuzetak predstavljaju intervencije izgradnje rampi za pristup lica sa invaliditetom na planom definisanim lokacijama.</p>
9.	<p>USLOVI ZA LICA SMANJENE POKRETLJIVOSTI I LICA SA INVALIDITETOM</p> <p>Tehničkom dokumentacijom obezbjediti prilaz i upotrebu objekta/objekata licima smanjene pokretljivosti u skladu sa članom 71 Zakona o planiranju prostora i izgradnji objekata i Pravilnikom o bližim uslovima i načinu prilagođavanja objekata za pristup i kretanje lica smanjene pokretljivosti i lica sa invaliditetom („Sl. list CG“ broj 48/13 i 44/15).</p>
10.	<p>USLOVI ZA OBJEKTE KOJI MOGU UTICATI NA PROMJENE U VODNOM REŽIMU</p> <ul style="list-style-type: none"> • kod utvrđivanja urbanističkih uslova za privremene objekte posebno treba voditi računa o sanitarnom aspektu istih, o uslovima koje propisuju nadležna javna komunalna preduzeća (vodovod, kanalizacija, telekom i elektrodistribucija), kao i uslovima koji proizilaze iz Zakona o bezbjednosti hrane;
11.	<p>USLOVI ZA PRIKLJUČENJE NA INFRASTRUKTURU</p>
11.1	<p>Uslovi priključenja na elektroenergetsku infrastrukturu</p> <p>Prilikom izrade tehničke dokumentacije potrebno je poštovati sljedeće preporuke EPCG:</p> <ul style="list-style-type: none"> •Tehnička preporuka za priključke potrošača na niskonaponsku mrežu TP-2 (II dopunjeno izdanje) •Tehnička preporuka – Tipizacija mjernih mjesta •Uputstvo i tehnički uslovi za izbor i ugradnju ograničavača strujnog opterećenja •Tehnička preporuka TP-1b - Distributivna transformatorska stanica DTS – EPCG 10/0.4 Kv
11.2	<p>Ostali infrastrukturni uslovi</p> <p>Tehničke uslove priključenja na infrastrukturu investitor pribavlja od organa za tehničke uslove, za svaki privremeni objekat pojedinačno;</p>

12.	Prilikom izrade tehničke dokumentacije poštovati Pravilnik o načinu izrade, razmjeri i bližoj sadržini tehničke dokumentacije (Sl. list CG, br.44/18) Tehničku dokumentaciju izraditi u skladu sa Pravilnikom o načinu obračuna površine i zapremine objekata (" Sl. List CG", br. 47/13).	
13.	POTREBA IZRADE URBANISTIČKOG RJEŠENJA Potrebno je uraditi Idejno rješenje Montažno-demontažnog privremenog objekta sa atestom proizvođača, a nakon dobijanja Saglasnosti Glavnog gradskog arhitekta i revidovani Glavni projekat.	
14.	POTREBA PRIBAVLJANJA SAGLASNOSTI GLAVNOG GRADSKOG ARHITEKTE U skladu sa članom 87 Zakona o planiranju prostora i izgradnji objekata, neophodno je pribaviti Saglasnost na spoljni izgled privremenog objekta od strane Glavnog gradskog arhitekta	
15.	NAPOMENA: Nakon izrade dokumentacije potrebno je JPNPCG dostaviti REVIDOVANI GLAVNI PROJEKAT (na CD-u u zaštićenoj verziji), original ili ovjerenu kopiju Saglasnosti Glavnog gradskog arhitekta . - Shodno članu 117. Zakona o planiranju prostora i izgradnji objekata, korisnik je dužan da 15 dana prije postavljanja privremenog objekta, dostavi prijavu sa svom tehničkom dokumentacijom i Saglasnostima, dokaz o pravu svojine odnosno drugom pravu na zemljištu, Dozvolama, traženim UTU Direktoratu za inspekcijски nadzor i licenciranje	
16.	DOSTAVLJENO: Podnosiocu zahtjeva Direktoratu za inspekcijски nadzor i licenciranje U spise predmeta a/a	
17.	OBRADIVAČI URBANISTIČKO-TEHNIČKIH USLOVA: Radmila Vujotić Stručni saradnik za zaštitu i unapređenje prostora	potpis <i>Radmila Vujotić</i>
18.	ŠEF SLUŽBE ZA ZAŠTITU PRIRODE I KULTURNE BAŠTINE I ODRŽIVI RAZVOJ Aleksandar Mijović	Potpis <i>Aleksandar Mijović</i>
19.	DIREKTOR JP NACIONALNI PARKOVI CRNE GORE: Elvir Klica 	<i>Elvir Klica</i>