


1.	<p><b>CRNA GORA</b></p> <p><b>JAVNO PREDUZEĆE ZA NACIONALNE PARKOVE CRNE GORE</b></p>	 <p>Nacionalni parkovi <b>CRNE GORE</b></p>
----	---	---

2. **JAVNO PREDUZEĆE ZA NACIONALNE PARKOVE CRNE GORE** na osnovu člana 1 Uredbe o izmjeni uredbe o povjeravanju poslova iz nadležnosti Ministarstva održivog razvoja i turizma Javnom preduzeću za upravljanje morskim dobrom i Javnom preduzeću nacionalni parkovi Crne Gore ("Sl. list CG", br. 87/2018 i 75/2019), i Programa objekata privremenog karaktera za područje Nacionalnog parka Durmitor, za period 2019 – 2023. godina, br: 101-242/57 od 31.07.2019.god, a u vezi sa članom 115, 116, 117 i 74 Zakona o planiranju prostora i izgradnji objekata ("Službeni list Crne Gore", br. 064/17, 044/18, 063/18), Pravilnikom o bližim uslovima za postavljanje odnosno građenje privremenih objekata, uređaja i opreme (Službeni list CG, br. 43/18, 76/18 i 76/19) i člana 23 Zakona o Nacionalnim parkovima ("Sl.list CG", br. 28/14, 39/16), izdaje:

3. **URBANISTIČKO-TEHNIČKE USLOVE za izradu tehničke dokumentacije**

Za postavljanje **restorana i terase** -lokacija označena br. **6.1** opština Žabljak predviđena - Programom objekata privremenog karaktera za područje NP Durmitor za period 2019 - 2023. god.


4. **PODNOŠILAC ZAHTJEVA-KORISNIK:** Radulović Branko

5. **PLANIRANO STANJE**



5.1 **Namjena parcele odnosno lokacije i površine**

površina lokacije	1844m <sup>2</sup>
površina pod objektom	do 50m <sup>2</sup> terasa (30m <sup>2</sup> )
Materijalizacija objekta	drvo, staklo

**orto- foto snimak lokacije**



**LEGENDA:**

-  lokacija na koju se postavlja/ju privremeni objekat/ti
-  privremeni objekat ugostiteljski objekat

- Lokaciju za postavljanje predmetnih privremenih objekata planiranti na slobodnim površinama katastarske parcele. Odnosno, odrediti prostor bez sječe/krčenja visokovrijednog zelenila (šume ili pojedinačnih stabala).
- Položaj privremenih objekata na grafičkom prilogu dat je samo kao smjernica i nije obavezan.
- Zabranjeno je betonirati pristupne staze na lokaciji (pristupne staze raditi od drveta)
- Drvene staze postavljati na postojeću podlogu, bez trajnog vezivanja za tlo. Makimalna širina pristupnih staza je 1.20m;
- Lokaciju je zabranjeno ograđivati

**koordinate lokacije 6**

Koordinate /tačke	x	y
1	6586290.8900	4773057.7300
2	6586306.1600	4773046.1100
3	6586331.5000	4773034.2700
4	6586330.6207	4773020.5041
5	6586322.5061	4773007.0151
6	6586305.7995	4773004.8350
7	6586289.0930	4773008.1051
8	6586279.8127	4773020.2316
9	6586279.8127	4773033.7986
10	6586284.8000	4773044.5732

Br. Lok.	Objekat	Katastarska parcela	Namjena	Dimenzije	Opis privremenog objekta
6.1	Restoran i terasa	KO Pašina voda II dio KP 395	Privremeni objekat za turizam i ugostiteljstvo	Ppod objektom do 50m2 + (30m2)	Montažno-demontažni objekat

**Smjernice za projektovanje i uređenje:**

Privremeni ugostiteljski objekat je objekat namijenjen za pružanje ugostiteljskih usluga (kafe bar, restoran, slastičara, jednostavne ugostiteljske usluge).

Privremeni ugostiteljski objekat može biti isključivo montažno-demontažni privremeni objekat.

Objekat mora biti od lakih i kvalitetnih materijala, proizveden od ovlaštenog proizvođača, montira se na gotovoj podlozi (podloga mora biti drvena platforma), sa mogućnošću da se sa lokacije ukloni u cjelini ili u djelovima.

Materijalizaciju objekta za navednu lokaciju planirati samo od drveta, a svojim izgledom, oblikovanjem i bojom usklađenu sa prostorom.

Struktura fasada i zidova privremenog ugostiteljskog objekta može biti od, termopan stakla i ostalih drvenih elemenata, fasadnih laminata ili fasadnih ispuna sa kamenim ili drvenim oblogama.

Sastavni dio ugostiteljskog objekta može biti ugostiteljska terasa. (do 30 m<sup>2</sup>).

Ugostiteljska terasa koristi se za pružanje ugostiteljskih usluga, postavljanjem stolova, stolica, kao i suncobrana i/ili tendi.

Na ugostiteljskoj terasi, bočne vertikalne strane, sezonski ili periodično se mogu zastakliti odnosno zatvarati.

Terasa se postavlja ispred ugostiteljskog objekata.

Tenda u sklopu ugostiteljske terase, može se postaviti iznad ulaza u pripadajući ugostiteljski objekat ili može biti samostojeća, postavlja se na drvenu konstrukciju, a izrađuje se od impregniranog, plastificiranog ili drugog platna.

Ugostiteljske terase mogu se ograđivati vazama, žardinjerama ili lako prenosivim drvenim stubićima, ukrasnim kanapima i staklenim paravanima, do 100 cm visine, bez fiksiranja za podlogu.

Na obodima suncobrana, tendi ili drugih vrsta natkrivanja, može biti ispisan samo naziv ugostiteljskog objekta, u skladu sa osnovnim tonom suncobrana odnosno tende.



Tehničku dokumentaciju za postavljanje montažno-demontažnog privremenog objekta koji se postavlja kao gotov proizvod, odnosno koji je fabričke proizvodnje čini tipski projekat dobijen od proizvođača.

Tehničku dokumentaciju za postavljanje montažno-demontažnog privremenog objekta koji nije fabričke proizvodnje, odnosno koji se montira na licu mjesta od elemenata konstrukcije, ispune i pokrivača, a čija bruto površina prelazi 30 m<sup>2</sup>, čini revidovani glavni projekat.

Tehničku dokumentaciju za otvorenu površinu čini idejno rješenje odnosno revidovani glavni projekat za sadržaje za koje je neophodna izrada Elaborata o procjeni uticaja na životnu sredinu.

5.2	<b>Pravila parcelacije</b>
	<b>Restoran i terasa se predviđaju na dijelu KP 395, KO Pašina voda II, Opština Žabljak. Zona III (režim zaštite III stepena)</b>
6.	<b>PREPORUKE ZA SMANJENJE UTICAJA I ZAŠTITU OD ZEMLJOTRESA, KAO I DRUGE USLOVE ZA ZAŠTITU OD ELEMENTARNIH NEPOGODA I TEHNIČKO-TEHNOLOŠKIH I DRUGIH NESREĆA</b>
	<p>Tehničkom dokumentacijom predvidjeti mjere zaštite od požara shodno propisima za ovu vrstu objekata. U cilju zaštite od elementarnih nepogoda postupiti u skladu sa Zakonom o zaštiti i spašavanju (»Službeni list CG«, br.13/07, 05/08, 86/09 i 32/11 i 54/16) i Pravilnikom o mjerama zaštite od elementarnih nepogoda (»Službeni list RCG«, br.8/93) i Zakonu o zapaljivim tečnostima i gasovima (»Službeni list CG«, br.26/10 i 48/15).</p> <p>Shodno članu 9 Zakona o zaštiti i zdravlju na radu („Službeni list CG“, br.34/14), pri izradi tehničke dokumentacije projektant koji u skladu sa propisima o uređenju prostora i izgradnji objekata izrađuje tehničku dokumentaciju za izgradnju, rekonstrukciju ili adaptaciju objekta, namijenjene za radne i pomoćne prostorije i objekte gdje se tehnološki proces obavlja na otvorenom prostoru, dužan je da predvidjeti propisane mjere zaštite na radu u skladu sa tehnološkim projektnim zadatkom. Pri izgradnji, rekonstrukciji ili rušenju objekta potrebno je izraditi Elaborat o uređenju gradilišta u skladu sa aktom nadležnog ministarstva shodno članu 10 Zakona o zaštiti i zdravlju na radu.</p>
7.	<b>USLOVI I MJERE ZAŠTITE ŽIVOTNE SREDINE</b>
	<p>Shodno karakteristikama/namjenama objekata koji će se postavljati na predviđenim lokacijama, neophodno je obratiti se nadležnom organu (Agenciji za zaštitu prirode i životne sredine) shodno članu 7 Zakona o procjeni uticaja na životnu sredinu ("Sl.list CG", br. 75/18), odnosno, za potrebu utvrđivanja procjene uticaja na životnu sredinu.</p> <p>Elaborat o procjeni uticaja na životnu sredinu vrši se za projekte za koje:</p> <ul style="list-style-type: none"> <li>- je obavezna izrada elaborata procjene uticaja;</li> <li>- se može zahtijevati izrada elaborata.</li> </ul> <p>Tehničkom dokumentacijom predvidjeti uslove i mjere za zaštitu životne sredine u skladu sa odredbama Zakona o procjeni uticaja na životnu sredinu („Službeni list CG“, br.80/05, 40/10, 73/10, 40/11, 27/13 i 52/16) i Zakonom za zaštitu prirode („Službeni list CG“, br.54/16) na osnovu urađene procjene uticaja na životnu sredinu. U slučajevima kada je potrebno izvršiti procjenu uticaja na životnu sredinu, uz zahtjev za izdavanje građevinske dozvole na glavni projekat investitor treba da dostavi Odluku o potrebi procjene uticaja na životnu sredinu, shodno članu 13 Zakona o procjeni uticaja na životnu sredinu.</p>
8.	<b>USLOVI I MJERE ZAŠTITE NEPOKRETNIH KULTURNIH DOBARA I NJIHOVE ZAŠTIĆENE OKOLINE</b>
	<p>Podnosilac zahtjeva je dužan da za svaki pojedinačni Programom predviđeni objekat koji je prostorno lociran u neposrednoj blizini nepokretnog kulturnog dobra (bafer zoni) pribavi konzervatorske uslove od Uprave za zaštitu kulturnih dobara po pitanju gabarita, forme i materijalizacije. Izuzetak su pokretni privremeni objekti (rashladne i izložbene vitrine, konzervatori, aparati...).</p> <p>Planiranje objekata privremenog karaktera u zaštićenim područjima prirode kao i njihovo korišćenje vrši se u skladu sa opštim uslovima za zaštitu zaštićenih prirodnih dobara koji su dati u članu 39 Zakona o zaštiti prirode, i to: " Zaštićena područja mogu se koristiti u skladu sa studijom zaštite odnosno prostornim planom posebne namjene, planom upravljanja zaštićenog područja i na osnovu dozvola u skladu sa ovim zakonom..</p> <p>Zabranjeno je korišćenje zaštićenih prirodnih dobara na način koji prouzrokuje: oštećenje zemljišta i gubitak njegove prirodne plodnosti; oštećenje površinskih ili podzemnih geoloških, hidrogeoloških i geomorfoloških vrijednosti; oštećenje morskih zaštićenih područja; osiromašenje prirodnog fonda divljih vrsta biljaka, životinja i gljiva; smanjenje biološke i predione raznovrsnosti; zagađivanje ili ugrožavanje podzemnih i površinskih voda." Na samom zaštićenom prirodnom dobru se ne mogu postavljati objekti trajnog karaktera, izvoditi radovi betoniranja, eksploatacije pijeska, uklanjanja vegetacije, izmjene obalne linije i strukturnog remodeliranja pješčane plaže. Izuzetak predstavljaju intervencije izgradnje rampi za pristup lica sa invaliditetom na planom definisanim lokacijama.</p>
9.	<b>USLOVI ZA LICA SMANJENE POKRETLJIVOSTI I LICA SA INVALIDITETOM</b>
	<p>Tehničkom dokumentacijom obezbjediti prilaz i upotrebu objekta/objekata licima smanjene pokretljivosti u skladu sa članom 71 Zakona o planiranju prostora i izgradnji objekata i Pravilnikom o bližim uslovima i načinu prilagođavanja objekata za pristup i kretanje lica smanjene pokretljivosti i lica sa invaliditetom („Sl. list CG“ broj 48/13 i 44/15).</p>
10.	<b>USLOVI ZA OBJEKTE KOJI MOGU UTICATI NA PROMJENE U VODNOM REŽIMU</b>



	<ul style="list-style-type: none"> <li>• kod utvrđivanja urbanističkih uslova za privremene objekte posebno treba voditi računa o sanitarnom aspektu istih, o uslovima koje propisuju nadležna javna komunalna preduzeća (vodovod, kanalizacija, telekom i elektrodistribucija), kao i uslovima koji proizilaze iz Zakona o bezbjednosti hrane;</li> </ul>	
11.	<b>USLOVI ZA PRIKLJUČENJE NA INFRASTRUKTURU</b>	
11.1	<b>Uslovi priključenja na elektroenergetsku infrastrukturu</b>	
	<p><b>Prilikom izrade tehničke dokumentacije potrebno je poštovati sljedeće preporuke EPCG:</b></p> <ul style="list-style-type: none"> <li>•Tehnička preporuka za priključke potrošača na niskonaponsku mrežu TP-2 (II dopunjeno izdanje)</li> <li>•Tehnička preporuka – Tipizacija mjernih mjesta</li> <li>•Uputstvo i tehnički uslovi za izbor i ugradnju ograničavača strujnog opterećenja</li> <li>•Tehnička preporuka TP-1b - Distributivna transformatorska stanica DTS – EPCG 10/0.4 Kv</li> </ul>	
11.2	<b>Ostali infrastrukturni uslovi</b>	
	<b>Tehničke uslove priključenja na infrastrukturu investitor pribavlja od organa za tehničke uslove, za svaki privremeni objekat pojedinačno;</b>	
12	Prilikom izrade tehničke dokumentacije poštovati Pravilnik o načinu izrade, razmjeri i bližoj sadržini tehničke dokumentacije (Sl. list CG, br.44/18) Tehničku dokumentaciju izraditi u skladu sa Pravilnikom o načinu obračuna površine i zapremine objekata (" Sl. List CG", br. 47/13).	
13.	<b>POTREBA IZRADE URBANISTIČKOG RJEŠENJA</b> <b>Potrebno je uraditi idejno rješenje montažno-demontažnog privremenog objekta, a nakon dobijanja Saglasnosti Glavnog gradskog arhitekta, ako bruto površina privremenog objekta prelazi 30 m2, treba uraditi i revidovani Glavni projekat.</b>	
14.	<b>POTREBA PRIBAVLJANJA SAGLASNOSTI GLAVNOG GRADSKOG ARHITEKTE</b> U skladu sa članom 87 Zakona o planiranju prostora i izgradnji objekata, neophodno je pribaviti Saglasnost na spoljni izgled privremenog objekta od strane <b>Glavnog gradskog arhitekta</b>	
	<b>NAPOMENA:</b> Nakon izrade dokumentacije potrebno je JPNPCG dostaviti <b>projektnu dokumentaciju</b> (na CD-u), original ili ovjerenu kopiju <b>Saglasnosti Glavnog gradskog arhitekta.</b>	
15.	<b>-Shodno članu 117.</b> Zakona o planiranju prostora i izgradnji objekata, korisnik je dužan da 15 dana prije postavljanja privremenog objekta, dostavi prijavu sa svom tehničkom dokumentacijom i Saglasnostima, dokaz o pravu svojine odnosno drugom pravu na zemljištu, Dozvolama, traženim UTU Direktoratu za inspekcijski nadzor i licenciranje.	
16.	<b>DOSTAVLJENO:</b> Podnosiocu zahtjeva Direktoratu za inspekcijski nadzor i licenciranje U spise predmeta a/a	
17.	<b>OBRAĐIVAČI URBANISTIČKO-TEHNIČKIH USLOVA:</b> <b>Radmila Vujotić</b> Stručni saradnik za zaštitu i unapređenje prostora	
18.	<b>ŠEF SLUŽBE ZA ZAŠTITU PRIRODE I KULTURNE BAŠTINE I ODRŽIVI RAZVOJ</b>	
	<b>Aleksandar Mijović</b>	
19.	<b>DIREKTOR JP NACIONALNI PARKOVI CRNE GORE:</b> <b>Elvir Klica</b>	